


q 41
255
p. 1-6



20

НЕ КОПИРОВАТЬ

206 а

71.
25

П

Въ

Ли

45541-0



2011147179

НЕ КОПИРОВАТЬ

71.
255

Н. Э. Арепьевъ.

ПУТЕВОДИТЕЛЬ
ПО ОКРЕСТНОСТЯМЪ
ПЕТЕРБУРГА

Въ *шести* выпускахъ, 58 страницъ картъ
съ текстомъ.

Выпускъ I.

Путь по Балтійской жел. дорогъ.

Петербургъ—Гатчина.

Лигово, Красное Село, Дудергофъ, Гатчина,
Ропша, Кипень и ихъ окрестности.

С.-ПЕТЕРБУРГЪ.

Типографія „Т-ва Худож. Печ.“, Англійскій, 28.


1901.

Путеводитель по окрестностямъ Петербурга.

Окрестности Петербурга богаты разнообразными и интересными достопримѣчательностями въ естественно-историческомъ, географическомъ, историческомъ, архитектурномъ и другихъ отношеніяхъ. Но эти достопримѣчательности мало обращаютъ на себя вниманіе петербуржцевъ и не посѣщаются ими или потому, что не извѣстны, или же потому, что нѣтъ общедоступнаго и нагляднаго пособія, при помощи котораго можно было бы легко и вѣрно разобраться въ этомъ обильномъ и интересномъ матеріалѣ.

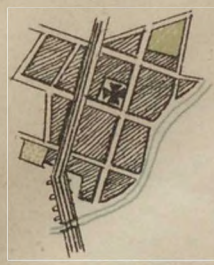
Предлагаемый путеводитель и стремится пополнить указанный пробѣлъ. Онъ содержитъ: 1) общую карту окрестностей Петербурга (въ масштабѣ 10 верстъ въ дюймѣ), съ указаніемъ наиболѣе интересныхъ районовъ, 2) подробныя карты (въ масштабѣ 1 верста въ дюймѣ) этихъ районовъ, 3) таблицу пояснительныхъ знаковъ, облегчающихъ чтеніе картъ и 4) текстъ, содержащій указанія на лучшіе способы сообщенія, краткій перечень всего достопримѣчательнаго и нѣкоторыя другія свѣдѣнія.

(См. слѣд. стр. обложки).

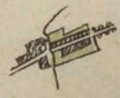


9 31
258

Условные знаки



ГОРОДА



Селы, слободы,
деревни и мызы


- ✠ Строения и дома
- ✙ Церковь
- ⊕ Часовня
- ⊞ Станция почтовая
- ⌘ Телеграфъ
- ⌚ Верстовые столбы
- ⌒ Мосты
- ⌘ Маяки
- ⌘ Внутренняя мельница
- ⚙ Фабрики и заводы
- ⊞ Дача мѣстнаго
- ⊞ Кладбища христіанск.
- ⊞ " " иновѣрскія
- ⊙ Кол. (Колодезь)

Воды

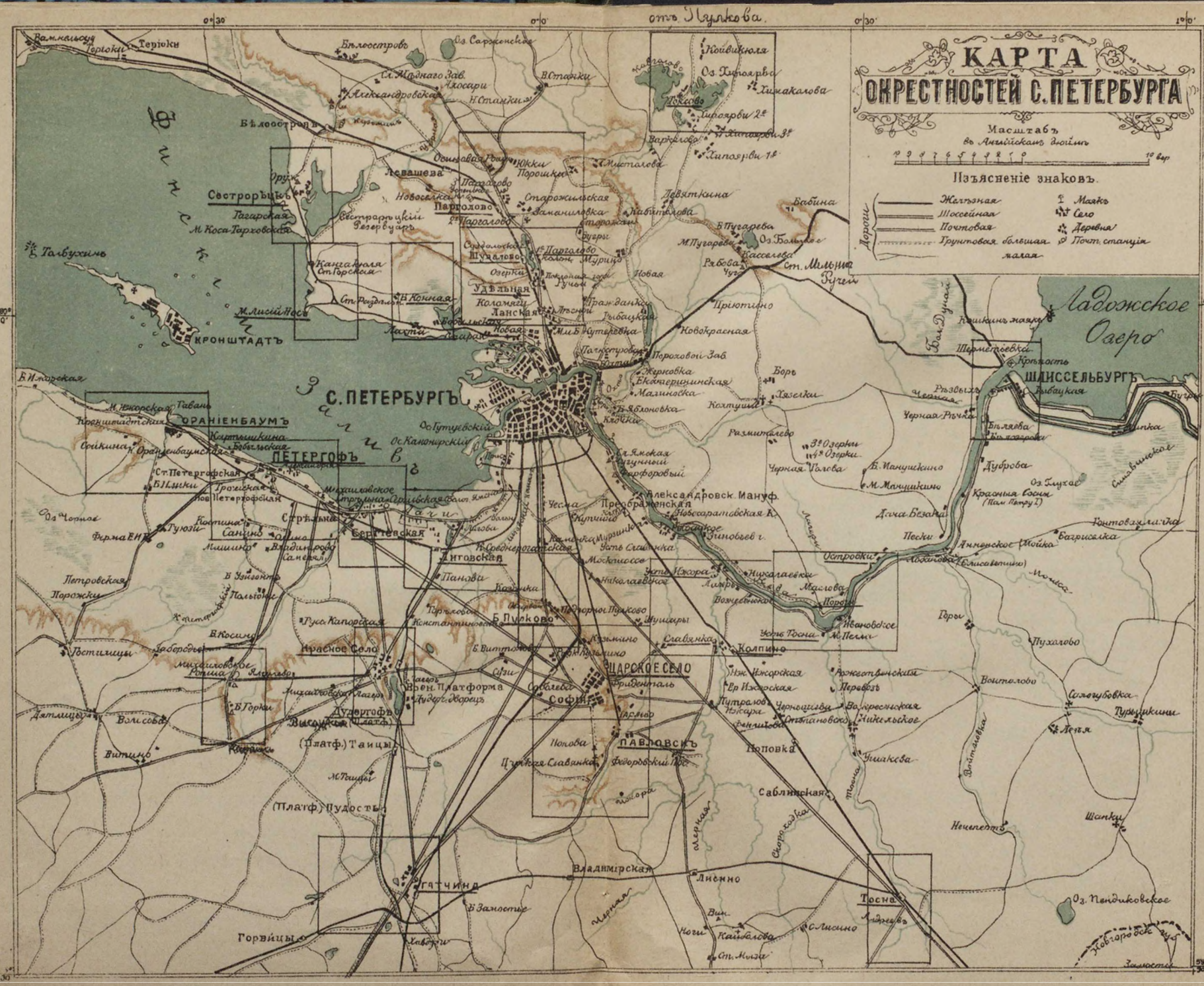


- ⊞ Телеграфъ
- ⊞ Шоссе
- ⊞ Почтовая
- ⊞ Проселотная
- ⊞ Железная
- ⊞ Земляная
- ⊞ Мельзская
- ⊞ Граница уездная
- ⊞ губернская
- ⊙ 1,5 саж. Высота въ саж.

Масштабъ 1 верста въ сантиметръ




(Продлѣженіе на стр. 4.)



КАРТА ОКРЕСТНОСТЕЙ С. ПЕТЕРБУРГА

Масштабъ
въ Английскихъ дюймахъ



Пъясненіе знаковь.

	Железная		Мѣсто
	Шоссейная		Село
	Почтовая		Деревня
	Грунтовая, большая		Почт. станція
			малая

Лѣса, кусты, луга, болота, горы и пески



Лѣсъ и
кустарники



луговая
лѣста



Болота



Горы

Озера



Пески



Садь




Огородъ



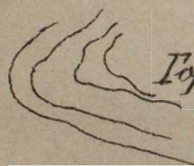
Отдѣльно растущи ядер.



Пати



Вырубленъ и горели



Горы на картѣ Шлиссельбурга и Моско

Печатн.
листов

Выпуск

В
еди
М

6 | 6 |

ku

ku

ер.

КНИГА ИМЕЕТ:

5/04.

Печати. листов	Выпуск	В перепл. един. соедин. №№ вып.	Таблиц	Карт	Иллюстр.	Служебн. №№	№№ списка и порядковый	1953 г.
-------------------	--------	---------------------------------------	--------	------	----------	----------------	------------------------------	---------

6	6	вып. 1-6		2		5	674	Зак. 828 1270
---	---	-------------	--	---	--	---	-----	------------------

Пут

Вокзал
окраинѣ
ненъ съ
ныхъ дор
всѣхъ вѣ
выставляе
правляется
области Б
Петербур
баумъ (24
Тосна (46
ю-з. напра
густонасе.
мимо митр
(съ извѣс
и Автово,
Путиловс
Скорбящи
вода, прин
жденія въ
щемъ пар
скихъ за
занимаетъ
рабочихъ
тійской ж
Лигово
рѣчки Ли

49
000

Путь по Балтійской желѣзной дорогѣ.

Петербургъ—Гатчина.

Вокзалъ Б. ж. д. расположенъ на юго-западной окраинѣ Петербурга, близъ Обводнаго канала и соединенъ съ центромъ города двумя линиями конно-желѣзныхъ дорогъ. Такъ какъ вокзалъ составляетъ центръ всѣхъ вѣтвей ж. д., то передъ отправленіемъ поѣзда выставляется доска съ обозначеніемъ мѣста, куда направляется поѣздъ. Въ предѣлахъ интересующей насъ области Б. ж. д. состоитъ изъ части главной магистрали Петербургъ—Лигово (13 в.), вѣтви Лигово—Ораніенбаумъ (24 в.), Лигово—Гатчина (31 в.) и вѣтви Гатчина—Тосна (46 в.) Никол. ж. д. Главная магистраль идетъ въ ю-з. направленіи по петербургскому уѣзду, сначала черезъ густонаселенную фабричную пригородную мѣстность, мимо митрофаньевскаго кладбища, деревни Тентелева (съ извѣстнымъ Тентелевскимъ химическимъ заводомъ) и Автово, и послѣ пересѣченія съ Портовой, бывшей Путиловской вѣтвью Ник. ж. д. мимо больницы „Всѣхъ Скорбящихъ“ для ума лишенныхъ и Путиловскаго завода, принадлежащаго акціонерному обществу; оба учрежденія въ 2 верстахъ на Петергофскомъ шоссе, идущемъ параллельно ж. д. П. з. — крупнѣйшій изъ русскихъ заводовъ, обрабатывающихъ желѣзо. Заводъ занимаетъ площадь въ 200 т. кв. саж. и имѣетъ 10 т. рабочихъ и 80 паровыхъ машинъ. На 13-й верстѣ Балтійской ж. д. достигаетъ первой станціи.

Лигово, Петерб., у. получившее свое названіе отъ рѣчки Лиговки, начинающейся южнѣе на Дудергоф-



скихъ высотахъ. Л. — бывшее Кушелевское имѣніе, расположено на террасѣ того же имени, образующей часть южной окраины котловины, въ которой лежитъ Петербургъ, и спускающейся къ Финскому заливу. Изъ рѣки Лиговки Петромъ I въ 1718 году былъ проведенъ каналъ, для фонтановъ Лѣтняго сада. Въ Лиговѣ отличный паркъ и озера и много хорошихъ дачъ. Вблизи ст. Лигово деревня *Лигово* — бывшее въ Екатерининское время имѣніе гр. Орлова, гдѣ онъ производилъ земледѣльческіе опыты, между прочимъ посадку ветль, сохранившихся въ вѣковыхъ пняхъ по сіе время. Дачная мѣстность, *Попово* и *Колонія Буксгевдена* (Соломенное) почти на взморьѣ, отличаются живописностью.

Отъ Лигова главная магистраль Б. ж. д. поворачиваетъ на ю-з. и идетъ сначала по плоской и однообразной мѣстности, служащей для маневровъ, но затѣмъ рельефъ мѣстности мѣняется, минуя платформу „Скачки“ и „Военную“, дорога достигаетъ ст.

Красное Село Царскосельскаго у., находящагося въ 25 верстахъ отъ Петербурга и въ 12 отъ Царскаго Села. Красное Село состоитъ изъ трехъ слободъ — Павловой, Браташиной и Коломенской, расположенныхъ на Дудергофскихъ высотахъ, при трехъ озерахъ: Безымянномъ, Долгомъ и Дудергофскомъ и рѣкѣ Дудергофкѣ. Живописная здоровая мѣстность, обиліе хорошей воды и обширное поле, удобное для военныхъ упражненій, сдѣлало Красное Село съ 20-хъ годовъ мѣстомъ лѣтняго сбора квартирующаго въ Петербургѣ гвардейскаго корпуса. Въ Красномъ Селѣ около 3-хъ тыс. жит., занимающихся хлѣбопашествомъ, огородничествомъ и садоводствомъ; есть Царскій садъ съ дворцами Николая I, Александра II и Александра III и много





рас-
цей
игть
Изъ
ень
от-
изи
ское
иль
гль,
Дач-
оло-
гью.

ачи-
раз-
ьмъ
нки“

н въ
каго
Па-
ыхъ
езы-
дер-
оро-
ыхъ
довъ
ургъ
З-хъ
дни-
вор-
ного

Раскина

дачь. Церковь во имя св. Троицы построена при Аннѣ Ивановнѣ. Въ церкви явленная икона св. Симеона Богопріимца, украшенная перстнемъ и брилліантовымъ крестомъ на золотой цѣпочкѣ (даръ Императрицы Маріи Ѳеодоровны); бунчуки, доставшіеся намъ при взятіи въ 1864 г. коканской крѣпости Ауліетта. Въ селеніи большая бумажная фабрика „наслѣдниковъ К. Печаткина“, съ годовымъ оборотомъ около 1,160,000 руб. Въ слоб. Браташинской находится почтовый дворъ, гдѣ можно нанять лошадей и экипажи. Въ с. сторонѣ отъ Краснаго Села, близъ вѣзда въ него изъ Петербурга расположенъ Красносельскій скаковой гипподромъ съ Императорской бесѣдкой и галлереей для зрителей, у Безымяннаго же озера—лежитъ театръ и ресторанъ, съ прекраснымъ видомъ на озеро и лагерь. Съ южной стороны расположены Авангардный лагерь съ военнымъ госпиталемъ, а съ восточной—Большой. Къ ю.-з. отъ Краснаго Села расположены Дудергофскія горы въ 549 ф. высоты надъ уровнемъ моря, представляющія уступъ ниже-силурійскихъ известняковъ. Одна изъ вершинъ имѣетъ 574 ф. высоты надъ уровнемъ моря и составляетъ такимъ образомъ самую высокую точку Петербургской губерніи. Расположенныя на берегу Дудергофскаго озера, покрытыя древесной растительностью эти горы служатъ украшеніемъ окружающей мѣстности и съ нихъ великолѣпный видъ на окрестности. На одной изъ вершинъ дворецъ въ швейцарскомъ стилѣ, и у подошвы Императорская ферма; тутъ же желѣзнодорожная платформа. На озерѣ есть купальни и лодки для катанья. Отъ дворца—шоссейная дорога по горѣ къ *Кирхгофу*, лежащему въ прекрасной мѣстности въ трехъ верстахъ отъ Дудергофа. Къ ю.-з. отъ Дудергофа расположено селеніе *Кавелахта*, у начала хребта того же имени, который тянется къ ю.-з. на 5 в.





Въ 10 вер. хорошей дороги къ западу отъ Краснаго Села

Ропша, имѣніе Императорской фамиліи, съ дворцемъ, построеннымъ Петромъ I въ голландскомъ вкусѣ по завоеваніи Ингерманландіи въ 1711 г. (въ немъ скончался импер. Петръ III). Петръ I подарилъ Ропшу кн. Ромодановскому, послѣ ея владѣль кн. Орловъ, а затѣмъ она перешла въ другія руки. Императоръ Павелъ приобрѣлъ Ропшу въ собственность, и съ тѣхъ поръ она остается имѣніемъ Импер. фамиліи. Ропша расположена на *Ропшинскихъ высотахъ*, поднимающихся здѣсь двумя плоскостями, возвышающимися одна надъ другой на 30 ф. и составленныхъ изъ ниже-силлурійскихъ известняковъ. Ропша съ прекраснымъ паркомъ, отличается красивымъ мѣстоположеніемъ. Изъ старинныхъ построекъ, между прочимъ, сохранился „*Чайный павильонъ*“, построенный гр. Растрелли. Въ Ропшѣ около 800 жителей, есть бумажная фабрика Департамента Удѣловъ, арендуемая В. Печаткинымъ, съ производствомъ въ 180 т. р. с. Подъ Ропшей добываются болотные туфы, состоящіе изъ известковыхъ осадковъ во мхахъ, въ видѣ ноздреватыхъ глыбъ. Въ окрестностяхъ Ропши интересны чисто *финскія деревни*. Къ югу отъ Ропши въ 4-хъ верстахъ селеніе

Кипень, на южномъ концѣ вышеупомянутаго Кавелахтскаго гребня, нѣмецкая колонія. Рыбоводный заводъ Андерсена, кирпичный заводъ, артезианскій колодезь, водяныя мельницы. Между Р. и К. рѣчка *Стрѣлка*, въ широкой котловинѣ которой встрѣчаются отложенія туфа, а въ ниже-силлурійскихъ известнякахъ встрѣчаются характерныя окаменѣлости: трилобиты, артоцеротиты и др.; есть ключи съ постоянной температурой 4—6° Цельсія, отлагающіе также известковый туфъ.

Въ 6-
Мал. Заб
веденъ в
этихъ де
стковый
кова, съ

Отъ П
Гамч

по Варн
друга на
сельскаг
мызой, к
по смер
ваго вѣ
Орлову,
ликольп
вкусѣ. П
Имп. Ек
и окрест
Г. стала
шестви
города,
неннаго
до смер
Еоодоро
долговат
арх. Рин
невато и
башнями
съ одно
три троп
цѣнныхх
лереи р
китайска

Въ 6-ти вер. къ ю. - з. отъ Р. расположены *Бол.* и *Мал. Забородье*, Гостилицкой вол., отъ которыхъ про-
веденъ водопроводъ въ Петергофскіе фонтаны. Близъ
этихъ деревень также есть ключи, осаждающіе изве-
стковый туфъ. Въ Забородьи—бумажная фабрика Мар-
кова, съ годовымъ оборотомъ въ 67 тыс. р.

Отъ Р. до Стрѣльны 18 в. хорошей дороги.

Гатчина въ 43 в. отъ П-га по Б. ж. д. и въ 42 в.
по Варшавской; вокзалы дорогъ отстоятъ другъ отъ
друга на $2\frac{1}{2}$ версты. Г.—безуѣздный городъ Царско-
сельскаго уѣзда. При занятіи Петромъ I Г. была только
мызой, которую царь подарилъ в. к. Наталіи Алексѣевнѣ;
по смерти ея, мыза перешла въ собственность дворцо-
ваго вѣдомства, а имп. Екатерина II подарила ее гр.
Орлову. Послѣдній въ 1770 году выстроилъ здѣсь ве-
ликолѣпный дворецъ и разбилъ паркъ въ англійскомъ
вкусѣ. По смерти гр. Орлова, Г. снова была куплена
Имп. Екатериной II и подарена вмѣстѣ съ Павловскомъ
и окрестными деревнями сыну, в. к. Павлу Петровичу.
Г. стала любимымъ мѣстопробываніемъ Павла и, по вос-
шествіи его на престолъ, была возведена на степень
города, куда были переведены купцы и мѣщане упразд-
неннаго города Рождественска (теперь село). Не задолго
до смерти, Павелъ подарилъ Г. супругѣ своей, Маріи
Евдокимовнѣ. *Гатчинскій дворецъ*—трехъ-этажное, про-
долговатое зданіе, въ германскомъ стилѣ, построенное
арх. Ринальди изъ тесанныхъ квадратныхъ плитъ си-
невато и блѣдно-коричневаго гранита,—съ небольшими
башнями по краямъ, соединенное мраморной колонадой
съ одноэтажнымъ флигелемъ; во дворцѣ 600 комнатъ,
три тронныхъ зала, театръ, манежъ и, пр., много драго-
цѣнныхъ картинъ и скульптуръ, двѣ портретныхъ гал-
лерей русскихъ и иностранныхъ царственныхъ особъ,
китайская галлерей, арсеналь, коллекція иностраннаго

оружія и др. достопримѣчательности. Передъ дворцомъ статуя Павла I. Къ дворцу прилегаютъ великолѣпный паркъ съ озерами, множествомъ острововъ; въ паркѣ искусственное подземное ущелье, называемое „Эхолъ“, интересное въ акустическомъ отношеніи, — фазаній дворъ—клѣтка въ 50 квадр. саж. съ свободно летающими птицами, бассейнъ—римскія холодныя бани; звѣринецъ; близъ вокзала другой паркъ, называемый Приоратскимъ, служившій обособленнымъ монастырскимъ садомъ для католическихъ монаховъ, выписанныхъ Павломъ I изъ Франціи. *Приоратскій дворецъ*, изъ одной битой земли, безъ склеивающихъ веществъ, съ единственными связями въ видѣ потолочныхъ и половыхъ балокъ; ограда также состоитъ изъ земляныхъ кубовъ. Въ одной изъ комнатъ верхняго этажа находится кабинетъ Павла I съ его кроватью.

Въ Г. три слободы—Павловская и Николаевская, образовавшіяся при Павлѣ I, и Егерская, въ Мариенбургской части города, образовавшаяся послѣ перенесенія изъ Петергофа придворной охоты. Жителей въ Гатчинѣ около 15 т. Въ городѣ сиротскій институтъ на 600 дѣтей, большой мѣдно-литейный заводъ т-ва Гитъ и зав. Лаврова, отливающей колокола. Г. служила любимой резиденціей Импер. Александра III; въ настоящее время обзоръ дворца допускается съ разрѣшенія завѣдующаго дворцомъ. Г. соединена особой линіей ж. д. со станціей *Тосно* (46 в.) Ник. ж. д.; на полпути (27 в.) ст. *Лисино*, гдѣ училище кондукторовъ лѣсного вѣдомства и императ. охотничій паркъ, съ охотничьимъ домомъ и павильономъ. Въ 3-хъ верст. къ с.-в. отъ Г. при Варш. шоссе село *Ваія*, гдѣ есть кирпичный заводъ Шипова. Въ 2-хъ в. отъ В. есть селеніе *Мал. Варево*, въ которомъ бумаго-картонная фабрика д-та Удѣловъ, выдѣлывающая толевый и стѣнной картонъ.

Путеводитель раздѣляется на **шесть** выпусковъ, обнимающихъ слѣдующія главнѣйшія населенныя мѣста и ихъ окрестности.

Выпускъ I.

Путь по Балтійской ж. д. Петербургъ—Гатчина.

Лигово, Красное Село, Дудергофъ, Гатчина и Ропша, Кипень.

Выпускъ II.

Путь по Балтійской ж. д. Петербургъ—Ораніенбаумъ.

Лигово, Сергіево, Стрѣльна, Петергофъ, Ораніенбаумъ.

Выпускъ III.

Путь по Варшавской и Царскосельской ж. д.

Пулково, Царское Село, Павловскъ, Царская Славянка.

Выпускъ IV.

Путь по Николаевской ж. д. и Невѣ.

Колпино, Славянка, Тоено, Усть-Ижора, Усть-Тосна, Островки, Шлиссельбургъ.

Выпускъ V.

Путь по Финляндской ж. д.

Ланская, Удѣльная, Коломяги, Шувалово, Парголово, Левашово, Юкки, Токсово.

Выпускъ VI.

Путь по Приморской ж. д.

Лахта, Б. Конная, Лисій Носъ, Сестрорѣцкъ, Кронштадтъ.

Выпуски продаются отдѣльно и всѣ вмѣстѣ, въ одномъ переплетѣ.

Путеводитель по окрестностям Петербурга

ВЪ ШЕСТИ ВЫПУСКАХЪ.

Вып. I. *Путь по Балтійской ж. дор. Петербургъ—Гатчина.*
Лигово, Красное Село, Дудергофъ, Гатчина и Кипень.

10 страницъ картъ съ текстомъ.

Вып. II. *Путь по Балтійской ж. д. Петербургъ—Ораніенбаумъ.*
Лигово, Сергіево, Стрѣльна, Петергофъ и Ораніенбаумъ.

12 страницъ картъ съ текстомъ.

Вып. III. *Путь по Варшавской и Царсносельской жел. дор.*
Пулково, Царское Село, Павловскъ, Царская Славянка.

9 страницъ картъ съ текстомъ.

Вып. IV. *Путь по Николаевской ж. дор. и Невъ.* Колпино,
Славянка, Тосно, Усть-Ижора, Островки, Шлиссельбургъ.

12 страницъ картъ съ текстомъ.

Вып. V. *Путь по Финляндской ж. дор.* Ланская, Удѣльная,
Коломяги, Шувалово, Парголово, Левашово, Юкки, Токсово.

10 страницъ картъ съ текстомъ.

Вып. VI. *Путь по Приморской ж. дор.* Лахта, Б. Конная,
Лисій Носъ, Сестрорѣцкъ, Кронштадтъ.

8 страницъ картъ съ текстомъ.

Выпуски продаются отдѣльно и всё вмѣстѣ въ одномъ переплетѣ.

Путеводитель продается во всѣхъ лучшихъ книжныхъ магазинахъ
и на станціяхъ жел. дорогъ и пароходныхъ пристаняхъ.

СКЛАДЪ ИЗДАНІЯ: въ книжномъ магазинѣ „Новаго Времени“,
Невскій, 48, и у составителя: Басковая ул., 10, 4.